


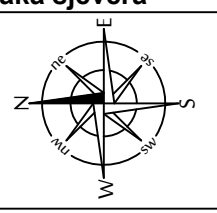

- LEGENDA
- granica zahvata plana
 - granica obalnog područja
 - granice između sektora
 - granica i oznaka vlasništva
 - ostale linije
 - postojeći objekti
 - pomoćni objekti
 - nazivi objekata, ulica, rijeka
 - oznaka urbanističke parcele
 - granica urbanističke parcele
 - Marina
 - Svetionik
 - Trajekt
 - svjetska bastina
 - sakralna arhitektura
 - spomen obelježje
 - trasa Brze obalne saob.
 - postojeći 110 kV dalekovod
 - postojeći 35 kV elektrovod
 - postojeći 10 kV elektrovod
 - postojeće trafostanica
 - postojeći 110 kV dalekovod sa zonom zaštite
 - planirani 10kV-ni kabal
 - planirana trafo stanica 10/0.4kV/kV
 - Planirani 35kV/ni kabal
 - planirani 35kV/ni kabal sa zonom zaštite do ukidanja
 - 10 kV elektrovod koji se ukida

Državna studija lokacije

"Sektor 20" & "Sektor 21"

Elektroenergetska infrastruktura

List br.2 - dio karte za "Sektor 21"

Investitor	Oznaka sjevera
<div><div>Ministarstvo održivog razvoja i turizma</div><div>MONTENEGRO</div><div>MINISTRY OF SUSTAINABLE DEVELOPMENT AND TOURISM</div></div>	
Obrađivač	Razmjera
<div><div>republički zavod za urbanizam i projektovanje - ad podgorica</div><div>rzup</div></div>	<div>R 1:2 500</div> <div>Broj lista</div> <div>11a</div>